






© 2015 BMVI / TÜV Rheinland, Geobasisdaten BKG, Hintergrundkarte OpenStreetMap (ODbl), Omniscale  
 Geobasisdaten: © Bayerische Vermessungsverwaltung (www.geodaten.bayern.de) 2015

**Legende**  
**Stadt Hilpoltstein**  
 vorl. Erschliessungsgebiet EG1  
 vorl. Erschliessungsgebiet EG2  
**Bandbreiten in Down-/Upload**  
 <= 15 Mbit/s | 1 Mbit/s  
 16 Mbit/s | 1 Mbit/s  
 >= 30 Mbit/s | 2 Mbit/s

Bearbeitet von:  
 Sebastian Prechtl  
 15.10.2015



Dateiname:  
 Karte\_Hilpoltstein.WOR  
 Version: 1.0

ohne Maßstab

Blatt: 1

Breitbandversorgung Stadt Hilpoltstein  
 Vorläufiges Erschließungsgebiet - Heuberg  
 Stand: nach Markterkundung

 Innovative Kommunikations-Technologien  
 IK-T Manstorfer und Hecht  
 Margaretenstraße 15  
 93047 Regensburg