

© 2015 BMVI / TÜV Rheinland, Geobasisdaten BKG, Hintergrundkarte OpenStreetMap (ODbl), Omniscale  
 Geobasisdaten: © Bayerische Vermessungsverwaltung (www.geodaten.bayern.de) 2015


**Legende**  
**Stadt Hilpoltstein**

- vorl. Erschliessungsgebiet EG1
- vorl. Erschliessungsgebiet EG2
- eigenwirtschaftlicher Ausbau

**Bandbreiten in Down-/Upload**

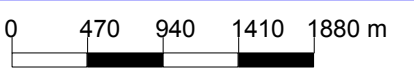
- <= 15 Mbit/s | 1 Mbit/s
- 16 Mbit/s | 1 Mbit/s
- >= 30 Mbit/s | 2 Mbit/s

Bearbeitet von:  
 Sebastian Prechtl  
 09.11.2015



Dateiname:  
 Karte\_Hilpoltstein.WOR  
 Version: 1.0


Maßstab 1 : 47000



Blatt: 1

Breitbandversorgung Stadt Hilpoltstein

Vorläufiges Erschließungsgebiet - Übersicht  
 Stand: nach Markterkundung



Innovative  
 Kommunikations-  
 Technologien

IK-T Manstorfer und Hecht  
 Margaretenstraße 15  
 93047 Regensburg