






© 2015 BMVI / TÜV Rheinland, Geobasisdaten BKG, Hintergrundkarte OpenStreetMap (ODbl), Omniscale
 Geobasisdaten: © Bayerische Vermessungsverwaltung (www.geodaten.bayern.de) 2015

Legende
Stadt Hilpoltstein
 vorl. Erschließungsgebiet EG1
 vorl. Erschließungsgebiet EG2
Bandbreiten in Down-/Upload
 <= 15 Mbit/s | 1 Mbit/s
 16 Mbit/s | 1 Mbit/s
 >= 30 Mbit/s | 2 Mbit/s


Bearbeitet von:
 Sebastian Prechtl
 14.10.2015



Dateiname:
 Karte_Hilpoltstein.WOR
 Version: 1.0

ohne Maßstab
 Blatt: 1

Breitbandversorgung Stadt Hilpoltstein
 Vorläufiges Erschließungsgebiet - Hofstetten
 Stand: nach Markterkundung

 Innovative Kommunikations-Technologien
 IK-T Manstorfer und Hecht
 Margaretenstraße 15
 93047 Regensburg