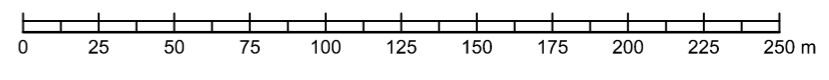





D:\106000-106499\106322\500 CAD\01_LAGEPLANE\PN20120511_SCHUTZGEBIETE_HILPOLTSTEIN_haa.11.Mrz.2015_02\5714

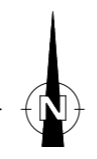
Plangrundlage: Luftbild BayernAtlas, Bayerische Landesvermessungsverwaltung


1:2.500



LEGENDE

-  Tiefbrunnen mit Fassungsbereich (Zone I)
-  Engere Schutzzone (Zone II)
-  Weitere Schutzzone (Zone III)



Stadt Hilpoltstein				CDM Smith Consult GmbH Fürther Straße 212 90429 Nürnberg	
Schutzgebiet Brunnen HIL-IV		Maßstab	Projekt-Nr.	Anlage-Nr.	
		1:2.500	106322	-	
			Bericht-Nr.		
			-		