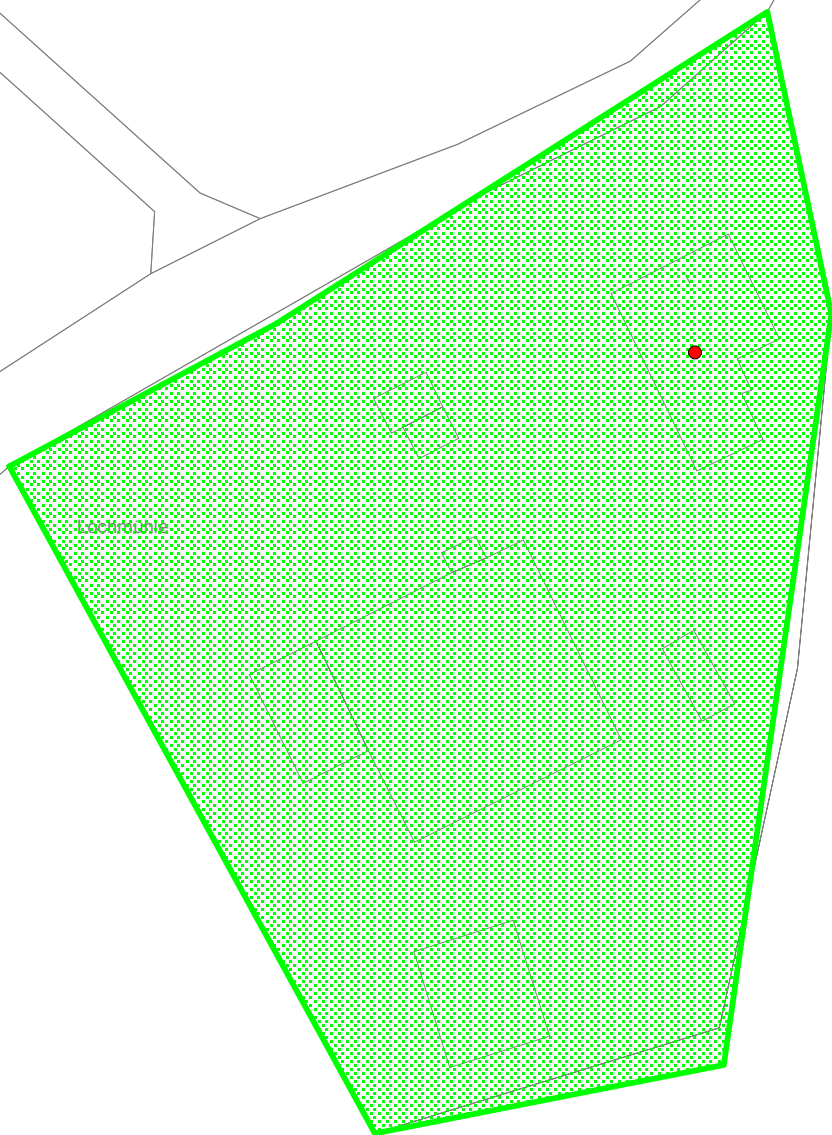




# Lochmühle b. Heuberg



Geobasisdaten: © Bayerische Vermessungsverwaltung ([www.geodaten.bayern.de](http://www.geodaten.bayern.de)) 2017  
© 2017 BMVI / TÜV Rheinland, Geobasisdaten BKG, Hintergrundkarte OpenStreetMap (ODbl), Omniscale

## Legende

### Stadt Hilpoltstein

-  Vorl. Erschließungsgebiet 5 Hilpoltstein Lochmühle b. Heuberg (Los 3)
-  Gebäudeanschluss (1 St.)

Bearbeitet von:  
Sebastian Prechtl  
26.06.2017

ohne Maßstab

Blatt: 1



Breitbandversorgung Stadt Hilpoltstein

Auswahlverfahren Bekanntmachung | Detailplan  
Stand: nach Markterkundung

Dateiname:  
Karte\_vorl\_EG\_Hilp.WOR  
Version: 1.0



IK-T Manstorfer und Hecht  
Margaretenstraße 15  
93047 Regensburg