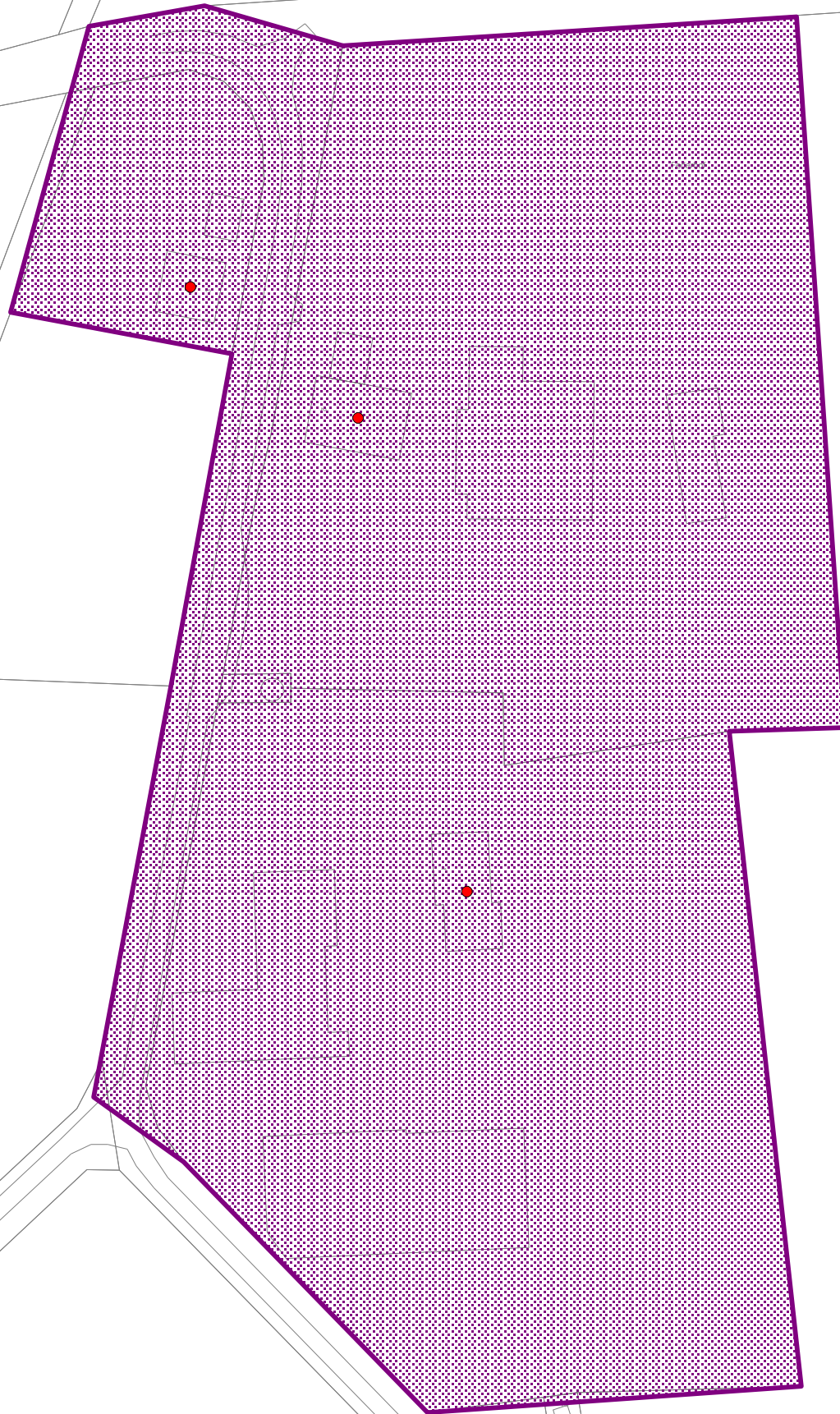


Federhof





Geobasisdaten: © Bayerische Vermessungsverwaltung (www.geodaten.bayern.de) 2017

© 2017 BMVI / TÜV Rheinland, Geobasisdaten BKG, Hintergrundkarte OpenStreetMap (ODbl), Omniscale

Legende

Stadt Hilpoltstein

-  Vorl. Erschließungsgebiet 3 Hilpoltstein Federhof (Los 1)
-  Gebäudeanschlüsse (3 St.)

Bearbeitet von:
Sebastian Prechtl
26.06.2017

ohne Maßstab

Blatt: 1



Breitbandversorgung Stadt Hilpoltstein

Auswahlverfahren Bekanntmachung | Detailplan
Stand: nach Markterkundung

Dateiname:
Karte_vorl_EG_Hilp.WOR
Version: 1.0



IK-T Manstorfer und Hecht
Margaretenstraße 15
93047 Regensburg