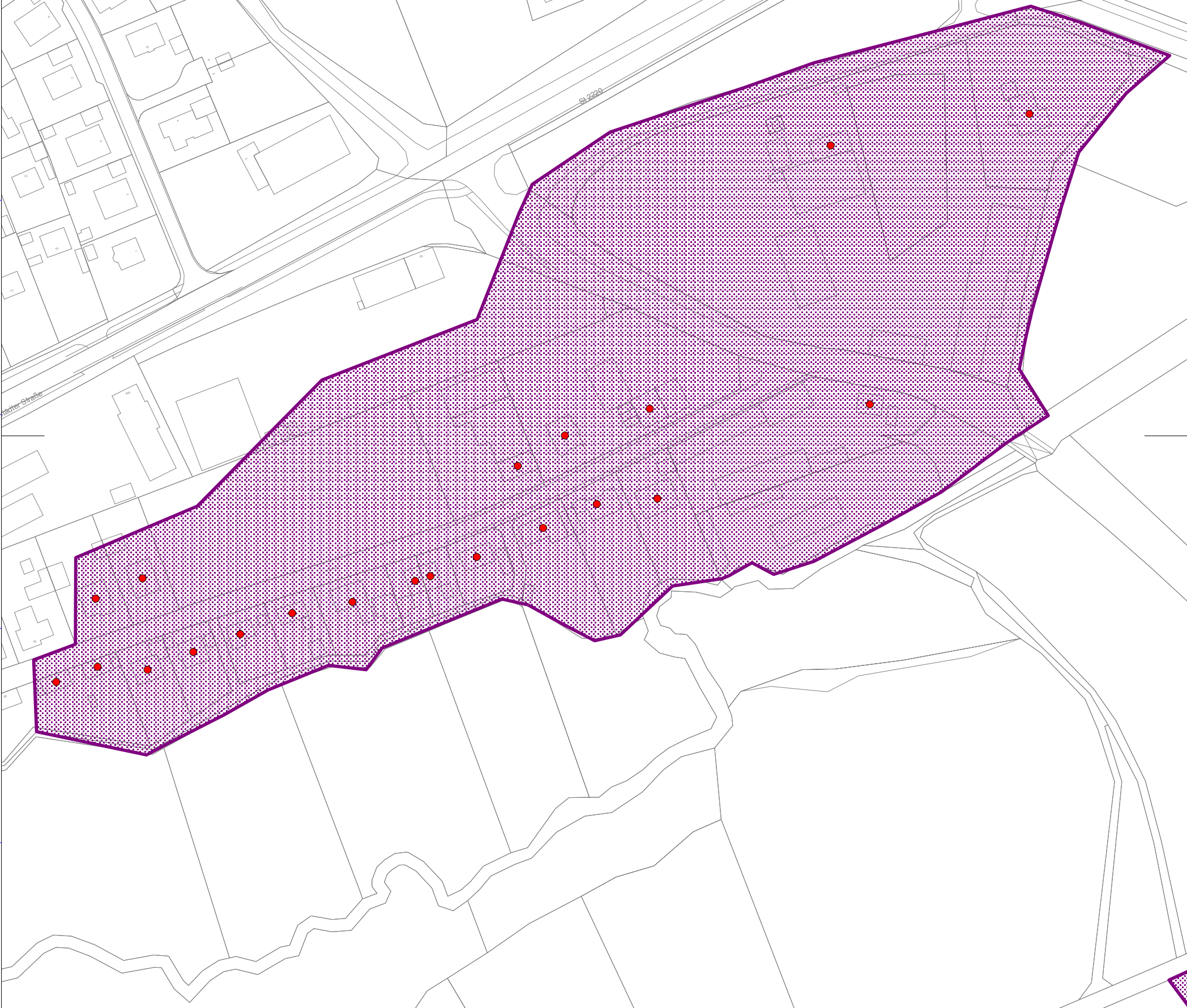




EG Lohbachstraße



Geobasisdaten: © Bayerische Vermessungsverwaltung (www.geodaten.bayern.de) 2017
© 2017 BMVI / TÜV Rheinland, Geobasisdaten BKG, Hintergrundkarte OpenStreetMap (ODbl), Omniscale

Legende	
Stadt Hilpoltstein	
	Vorl. Erschließungsgebiet 3 Hilpoltstein Lohbachstraße (Los 1)
	Gebäudeanschlüsse (21 St.)

Bearbeitet von:
Sebastian Prechtl
26.06.2017

ohne Maßstab

Blatt: 1



Breitbandversorgung Stadt Hilpoltstein
Auswahlverfahren Bekanntmachung | Detailplan
Stand: nach Markterkundung

Dateiname:
Karte_vorl_EG_Hilp.WOR
Version: 1.0



IK-T Manstorfer und Hecht
Margaretenstraße 15
93047 Regensburg