

© 2016 BMVI / TÜV Rheinland, Geobasisdaten BKG, Hintergrundkarte OpenStreetMap (ODb), Omniscale

Geobasisdaten: © Bayerische Vermessungsverwaltung (www.geodaten.bayern.de) 2015

**Ausbaubereiche**

Vorl. Erschließungsgebiet Hilpoltstein EG3

Erschließungsgebiet 1. Durchlauf Förderverfahren EG1 & EG2 und Rückmeldung Eigenwirtschaftlicher Ausbau

**Ist-Bandbreiten in Down-/Upload**

>= 30 Mbit/s | 2 Mbit/s

16 Mbit/s | 1 Mbit/s

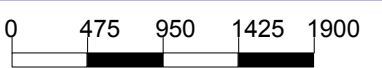
<= 15 Mbit/s | 1 Mbit/s

Bearbeitet von:  
Sebastian Prechtl  
08.08.2016




Projekt:  
HILPOLTSTEIN01-2  
Typ: Auswahlverfahren

Maßstab 1 : 47500




Blatt: 1



**Breitbandversorgung Stadt Hilpoltstein**

**Ist-Analyse | Förderverfahren 2. Durchlauf**  
Stand: vor Markterkundung



IK-T Manstorfer und Hecht  
Margaretenstraße 15  
93047 Regensburg